



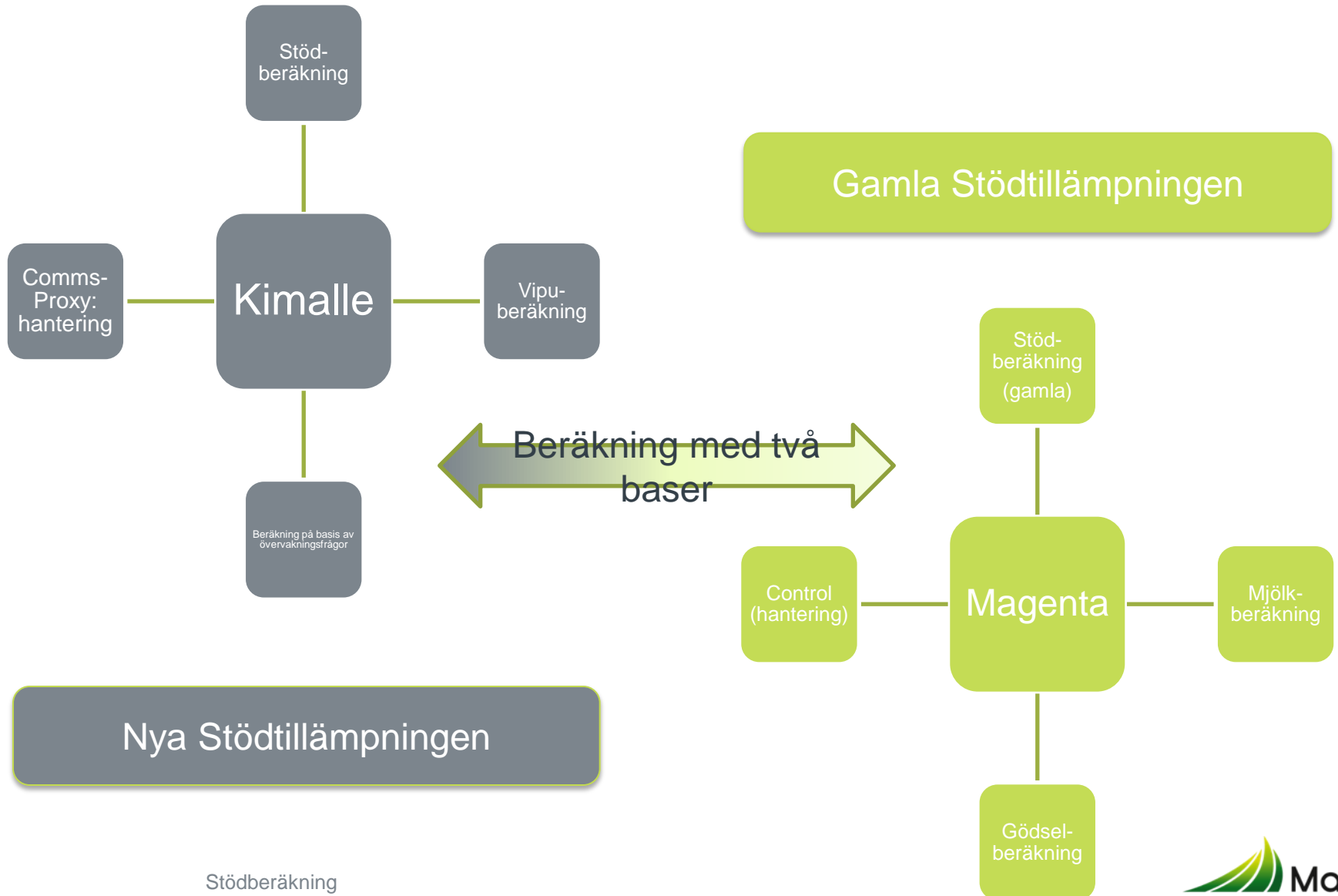
Stödberäkning

Katja Anttila

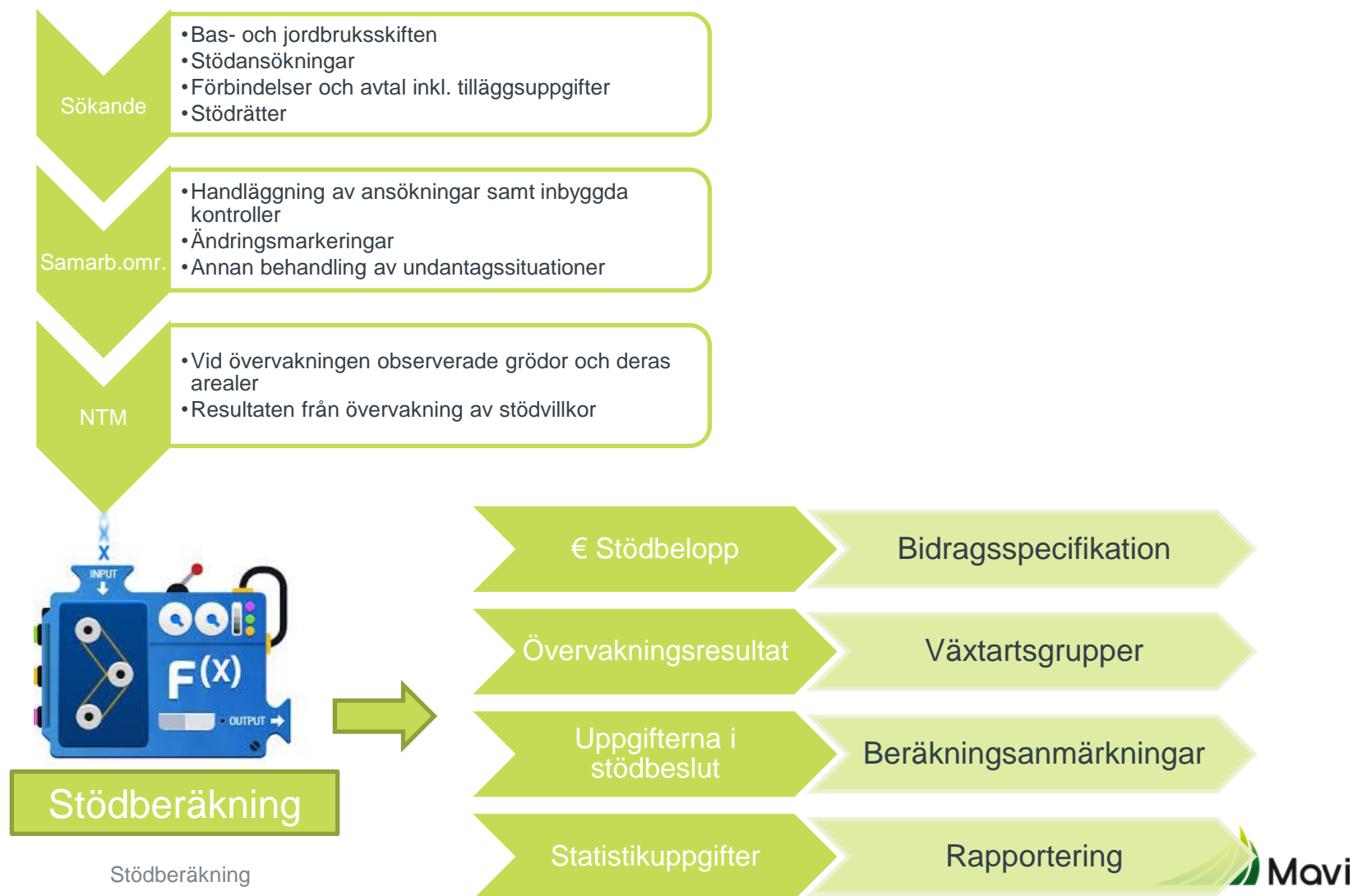
ICT-enheten för jordbrukarstöd



Stödberäkningshelheten



Input – Output



Klassificering av övervakningspåföljderna

- Påföljderna av övervakningsfrågor delas för närvarande in i 18 olika kategorier från stödberäkningssynpunkt:

- 0 Ingen inverkan
- 1 Arealminskning, beskärning
- 2 Arealminskning, sanktion
- 3 Underkännande av ekologisk fokusareal
- 4 Minskning pga odlingssätt/stöd villkor
- 5 Sanktioner pga ansökan
- 6 Sanktion pga oanmäld jordbruksmark
- 7 Skiftesspecifik påföljd pga basnivån för BAN
- 8 Skiftesspecifik påföljd pga stöd villkor för BAN
- 9 Observerad gröda med lägre stödnivå
- 10 Påföljd för basnivån pga försummat villkor på gårdsnivå
- 11 Påföljd av stöd villkor för skyddsremsa för BAN
- 12 Påföljd av BAN pga försummat villkor på gårdsnivå
- 13 Påföljd av stöd villkor för en skiftesspecifik åtgärd pga försummat villkor på gårdsnivå
- 14 Påföljd av åtgärd med växttäck
- 15 Skiftesspecifik påföljd på basnivån
- 16 Sanktion för ett jordbruksskifte
- 17 En åtgärd på basskiftet har genomförts på mindre areal än den anmälda
- 18 Räknas inte in i minimiarealen

Stöd som beräknas

Direkta EU-stöd

Grund- och förgröningsstöd

Stöd till unga jordbrukare

Bidrag för jordbruksgrödor

Programstöd

Kompensationsersättning

Kompensationsersättningens
husdjursförhöjning

Miljöersättning / förbindelse

Ersättning för ekologisk
produktion

Miljöersättning / avtalsstöd x 3

Ålands programstöd

Kompensationsersättning

Kompensationsersättningens
husdjursförhöjning

Balanserad användning av
näringsämnen

Ersättning för ekologisk
produktion

Miljöersättning / avtalsstöd
x 5

Nationella stöd

Allmänt ha-stöd

Nordligt ha-stöd

Nordligt stöd till unga
jordbrukare

Stöd för sockerbeta

Växthusstöd



Exempel på stödberäkning,
förgröningsstöd och
kompensationsersättning

FÖRGRÖNINGSTÖD

Anmäld areal



- Stödansökan
- Giltiga stödrättigheter
- Stödberättigande grödor
- Jordbruksskiftenas minimiareal 0,05 ha
 - Skiften mindre än 0,05 ha räknas ändå in i den areal på vilken förgröningsstödet krav måste följas

→ Ansökt areal



- Stödet annulleras av stödsökanden helt eller delvis
- Stödet avslås av handläggaren
 - Sådana inbyggda kontroller som stödhandläggaren är ansvarig för och som inverkar på stödtagarens rätt till stöd, t.ex. aktiv jordbrukare

→ Konstaterad areal



- Övervakningsobservationer
 - Ändringar i jordbruksskiftenas arealer
 - Beskrivning av arealen via ett villkor som övervakas, t.ex. inget giltigt arrendeavtal
 - Byte av diversifieringsgröda (också via beräkningen)
 - Minskning av den ekologiska fokusarealen (också via beräkningen)

→ Areal som ska minskas

Anmäld areal

Ansökt areal

Konstaterad
areal

Minskningar

Administrativ
påföljd

Andra
sanktioner

Minskningar
av direktstöd

Slutligt stöd

- **På gården krävs två växtarter**

- Om huvudgrödan utgör mer än 75 % av åkerarealen, minskas arealen som ligger till grund för beräkningen av förgröningsstödet med två gånger den areal med vilken huvudgrödan överstiger gränsen 75 %

- **På gården krävs tre växtarter**

- Om huvudgrödan utgör mer än 75 % av åkerarealen, minskas arealen som ligger till grund för beräkningen av förgröningsstödet med den areal med vilken huvudgrödan överstiger gränsen 75 %
- Om de två huvudgrödorna utgör mer än 95 % av åkerarealen, minskas arealen som ligger till grund för beräkningen av förgröningsstödet med fem gånger den areal med vilken de två huvudgrödorna överstiger gränsen 95 %
- Om huvudgrödan utgör mer än 75 % och de två huvudgrödorna mer än 95 % av åkerarealen, dras bägge av från den areal som ligger till grund för förgröningsstödet

→ Areal som ska minskas

Anmäld areal

Ansökt areal

Konstaterad
areal

Minskningar

Administrativ
påföljd

Andra
sanktioner

Minskningar
av direktstöd

Slutligt stöd

- **Gården har mer än 75 % vall/träda och utanför dessa mer än 30 ha åkerareal**
 - Om huvudgrödan på 30 ha utgör mer än 75 %, minskas arealen som ligger till grund för beräkningen av förgröningsstödet med två gånger den areal med vilken huvudgrödan överstiger maximiarealen.

Om jordbrukaren inte följer diversifieringskravet under tre år multipliceras den ovan nämnda minskningen med två

- **Gården omfattas av skyldigheten att ha ekologisk fokusareal**
 - Om den ekologiska fokusareal som krävs överstiger den fastställda ekologiska fokusarealen med beaktande av viktningsfaktorerna för ekologiska fokusarealer, minskas den areal som ligger till grund för beräkningen av förgröningsstödet med 10 gånger den areal som fattas från den ekologiska fokusarealen

→ Areal som ska minskas

Anmäld areal

Ansökt areal

Konstaterad
areal

Minskningar

Administrativ
påföljd

Andra
sanktioner

Minskningar
av direktstöd

Slutligt stöd

Beräkning av minskningen

En 100 ha gård i AB-regionen har 80 ha korn, 17 ha vete och 3 ha träda anmäld som efa-areal.

- Huvudgrödan får utgöra högst 75 ha, så överskridningen är $80 \text{ ha} - 75 \text{ ha} = 5 \text{ ha}$
→ minskning 5 ha*
- De två huvudgrödorna får utgöra högst 95 ha, så överskridningen är $(80 \text{ ha} + 17 \text{ ha}) - 95 \text{ ha} = 2 \text{ ha}$ → minskning $5 \times 2 \text{ ha} = 10 \text{ ha}$*
- Den ekologiska fokusarealen ska utgöra 5 ha av åkerarealen, så underskridningen är $5 \text{ ha} - 3 \text{ ha} = 2 \text{ ha}$
→ minskning $10 \times 2 \text{ ha} = 20 \text{ ha}$*

Arealen som ligger till grund för beräkning av förgröningsstödet: $100 \text{ ha} - 5 \text{ ha} - 10 \text{ ha} - 20 \text{ ha} = 65 \text{ ha}$

→ Administrativ påföljd

Anmäld areal

Ansökt areal

Konstaterad
areal

Minskningar

Administrativ
påföljd

Andra
sanktioner

Minskningar
av direktstöd

Slutligt stöd

Beräkning av administrativa påföljder

- Om arealskillnaden är mer än 3 % eller över 2 ha, men högst 20 %, dras den dubbla konstaterade arealskillnaden av från den senare arealen
- Om arealskillnaden är mer än 20 %, beviljas inget stöd. Det blir inga separata påföljder av förgröningen eftersom inget stöd betalas
- Om arealskillnaden är mer än 50 % beviljas inget stöd och dessutom bestäms en ytterligare påföljd som är lika stor som det stöd som motsvarar den konstaterade arealskillnaden. Kvittas under de följande 3 åren
- Om stödtagaren inte uppger all areal och han/hon till följd av det befrias från förgröningsskyldigheten och/eller stödtagaren inte uppger all känslig permanent gräsmark och den oanmälda arealen är större än 0,1 ha, minskas arealen med ytterligare 10 % efter de minskningar som gjorts pga att stödvillkor inte uppfylls. **OBS! Gäller också om man anmäler för liten areal, och inte bara när man låter bli att anmäla ett helt skifte**

→ Administrativ påföljd

Anmäld areal

Ansökt areal

Konstaterad
areal

Minskningar

Administrativ
påföljd

Andra
sanktioner

Minskningar
av direktstöd

Slutligt stöd

Beräkning av administrativa påföljder

- En administrativ påföljd som beräknats **år 2017** delas med fem och får utgöra högst 20 % av det stöd som stödtagaren hade varit berättigad till år 2017
- En administrativ påföljd som beräknats **år 2018** och därefter delas med fyra och får utgöra högst 25 % av det stöd som stödtagaren hade varit berättigad till det aktuella året

→ Administrativ påföljd



Beräkning av administrativa påföljder

Ansökt areal 100 ha och areal som ligger till grund för beräkningen av förgröningsstöd 65 ha

Arealskillnad $100 \text{ ha} - 65 \text{ ha} = 35 \text{ ha}$

Arealskillnads -% $= 35/65 = 53,8 \%$ → skillnaden större än 50 % → stöd beviljas inte och dessutom påförs en ytterligare påföljd

Stöd betalas inte 65 ha och ytterligare påföljd $(100-65) 35 \text{ ha} = 100 \text{ ha}$

Delas med 5 år 2017, dvs. $100/5 = 20 \text{ ha}$

I förgröningsstöd betalas år 2017: $65 \text{ ha} - 20 \text{ ha} = 45 \text{ ha}$

→ Andra sanktioner och minskningar av direktstöd

Anmäld areal

Ansökt areal

Konstaterad
areal

Minskningar

Administrativ
påföljd

Andra
sanktioner

Minskningar
av direktstöd

Slutligt stöd

- Summan efter minskningen till följd av diversifiering och efa

- Sanktion till följd av försenad ansökan

- Sanktion till följd av oanmäld jordbruksmark

- Finansiell disciplin och linjär minskning

- Sanktion till följd av tvärvillkor

- Slutligt stöd

KOMPENSATIONERSÄTTNING

Anmäld areal



- Stödansökan
- Ersättningsberättigande skiften
- Stödberättigande grödor
 - Jordbruksgrödor
 - Trädgårdsväxter
 - Trädor (trädesbegränsning)
 - Naturbeten och naturängar, permanenta betesmarker....

Anmäld areal



- Granskningen av minimiaralen på fastlandet och i skärgården är totalt 5 ha ELLER i skärgården 3 ha
 - Inbegriper också jordbruksskiften mindre än 5 ar
 - För trädgårdslägenheter inget undantag från minimiarealen, också för dem gäller 5 eller 3 ha
- Jordbruksskiftenas minimiaral 0,05 ha
- Minsta stödbeloppet 100 euro
- Degression
 - Upp till 150 ha betalas 100 %, 150-300 ha 90 % och över 300 ha 80 %
 - Degressionen påbörjas i C-regionen om gården har areal i bägge regionerna
- Trädesbegränsning
 - Den stödberättigande odlade arealen delas med tre (också skiften mindre än 5 ar räknas in)

Ansökt areal



- Stödet / åtgärden annulleras av stödsökanden helt eller delvis
- Stödet / åtgärden avslås av handläggaren
 - inbyggda kontroller som inverkar på stödtagarens rätt till stöd, t.ex. aktiv jordbrukare

Konstaterad areal



- Övervakningsobservationer
 - Ändringar i jordbruksskiftenas arealer
 - Byte av växtartsgrupp
 - Avslag på stöd via ett villkor som ska övervakas (t.ex. giltigt arrendeavtal)
 - Ändringar i trädesbegränsningen och mängden träda

Beräkning av arealsanktion



- Arealskillnaden räknas ut enligt region
- Sanktionskoefficienten bestäms på basis av arealskillnaden

$$\frac{\text{konstaterad areal} - \text{ansökt areal}}{\text{ansökt areal}} \times 100\% = \text{Arealavvikelse \%}$$

Arealskillnad	Upprepat fel	Sanktionskoefficient
>3 % OCH <=10% OCH <= 2 ha	Nej	0,75
>3 % OCH <=10% OCH <= 2 ha	Ja	1,5
> 10% ELLER över 2 ha	Saknar betydelse	1,5

Räkneexempel



En gård i C-regionen har 14 ha ersättningsberättigande areal

	Ansökt, ha	Konstaterat, ha
Havre	4	3,4
Flerårig betesvall	5	4,5
Permanent betesmark	1	1
Naturvårdsåker	3	3
Grönträda	1	1,5
Totalt	14	13,4
Trädesmaximi	3	2,63

Räkneexempel



När det gäller KOMP inverkar också ändringar i trädesmaximi och mängden träda på arealskillnaden

	Ansökt, ha	Konstaterat, ha
Odlad	9	7,9
Träda	4	4,5
Trädesmaximi	3	2,63
Träda som avgränsats	-1	-1,87
Permanent betesmark	1	1
Totalt	13	11,53

Räkneexempel



Arealskillnad 13 ha – 11,53 ha = 1,47 ha

arealskillnads-% 12,75 % → Över 10 % → koefficient 1,5

Sanktions-%: $1,5 * 12,75 \% = 19,12 \%$

Stödet enligt den godkända arealen: $242 \text{ € /ha} * 11,53 \text{ ha} = 2\,790,26 \text{ €}$

Sanktionens andel: $19,12 \% * 2\,790,26 \text{ €} = 533,50 \text{ €}$

Stöd som betalas = $2\,790,26 \text{ €} - 533,50 \text{ €} = 2\,256,76 \text{ €}$

→ Andra sanktioner



- Summan efter arealsanktion och minskningar till följd av stöd villkor

- Sanktion till följd av förseningsdagar

- Sanktion till följd av oanmäld jordbruksmark

- Sanktion till följd av tvärvillkor


- Slutligt stöd

Nationell tilläggsdel och djurförhöjning betalas för samma areal som EU-andelen

Sammanfattning av stödberäkningen



- Stödberäkningen är invecklad
 - Många variabler och skeden, men själva räkneoperationerna är mycket enkla grundläggande räkneoperationer
 - Handläggaren kan inte påverka stödbeloppet på annat sätt än genom dessa enskilda variabler
- Stödberäkning = regler för handläggning av stödansökan
 - Just så enkelt som reglerna för stödet är uppgjorda
 - För att ta till sig detta krävs att man grundligt behärskar handläggningsreglerna från handläggningsprocessens början till slut
 - Det väsentliga är att behärska helheten
 - Kräver kunnsande som överskrider de traditionella enhetsgränserna





Tack!

Maaseutuvirasto
Alvar Aallon katu 5
PL 405, 60101
SEINÄJOKI
www.mavi.fi

Tukilaskenta

