



Valvonnan yhteenveto ja tuloslaskelma

Viljelijätukien IT-yksikkö



Tukilaskennan tuottama
erittely sovelluksessa
vanhaan tapaan

Laskennan tiedot

Laskenta-aika **29.01.2018 19:03:26**Päätöskerta **1**Versio **170405**Päätös **Sanktioitu**Tilanne **Kunnossa**

Palkkioerittely

Päätöskerta	Palkkiolaji	Haettu	Todettu	Myönnetty	Tuki €
1	Ympäristökorvaus, peltojen talviaikainen kasvipeitteisyys, 60 % kohdentamisalueen sitoumusalasta	35,13	33,62	0,00	0,00
1	Ympäristökorvaus, peltojen talviaikainen kasvipeitteisyys, 40 % kohdentamisalueen sitoumusalasta	0,00	33,62	33,62	464,93
1	Ympäristökorvaus, ravinteiden tasapainoinen käyttö, peltoviljelykasvit	35,13	33,62	33,62	1035,44
1	Ympäristökorvaus, luonnonhoitopeltonurmi, kohdentamisalue	1,49	0,93	0,93	89,64

Hylkää hakemus

Hyväksy hakemus

Laskennan huomautukset

Korvaushakemus on toimitettu myöhästyneenä. Kokonaiskorvausta alennetaan 1 % työpäivää kohti. (EU 640/2013 artikla 13)

Valvonnassa hyväksytty pinta-ala on pienempi kuin haettu ala. Erotus on yli 3 % tai 2 ha. Korvausta vähennetään siitä kasvilajiryhmästä, jossa pinta-alavirhe on todettu. Vähennys tehdään kaksinkertaisella prosentilla, joka on laskettu valvonnassa hylätyn ja hyväksytyn alan perusteella. (EU 640/2014 artikla 19)

Kasvipeitteisyysprosentin laskennassa käytettävä sitoumuspinta-ala on laskettu uudelleen valvonnan tiedoilla.

Todettu kasvipeitteisyysprosentti oikeuttaa alempaan korvaustasoon kuin ilmoitettu kasvipeitteisyysprosentti. Kohdentamisalueen kasvipeitteisyystoimeenpiteen korvaukseen aiheutuu 10 % sanktio jokaista pudonnutta kasvipeitteisyysluokkaa kohti.

Kaikkea maatalousmaata ei ole ilmoitettu. Korvausta vähennetään tämän seurauksena 1-3 %. (EU 640/2014 artikla 16)

Korvausta on alennettu ylivoimaisen esteen vähennyksen perusteella. (EU 640/2014 artikla 4)

Luonnonhoitopeltonurmea on lannoitettu kylvön jälkeen. Lohkolla ei makseta toimenpiteen korvausta. (MMMa 327/2015 17 §)

Lohkolla ei ole kirjallista viljelysuunnitelmaa. Ravinteiden tasapainoisen käytön korvausta vähennetään 1 - 20 %. (VNa 235/2015 18 § ja MMMa 327/2015 5 §)

Tilalla käytössä ollut kasvinsuojeluruiskua ei ole testattu tai uusi ruisku ei ole ehtojen mukainen. Perustason noudattamatta jättämisen takia ravinteiden tasapainoisen käytön korvausta vähennetään 20 %. (VNa 235/2015 11, 26 ja 40 §, VNa 237/2015 14 §)

Lohkolla ei ole voimassa olevaa viljavuustutkimusta. Ravinteiden tasapainoisen käytön korvausta vähennetään 1-25 %. (VNa 235/2015 18 § ja MMMa 327/2015 6 §)

Yhteenveto valvonnassa
havaituista puutteista ja
laskennan tulos

Yleistiedot

Tarkastushavainnot ja tukilaskenta [Laske ja näytä tila](#) ↗Maatila arkistossa [Arkisto](#) ↗[Maatilan valvontatapahtumat](#)[Valvontatapahtuman tiedot](#)[Tarkastushavainnot](#)

Valvontatapahtuma - perustiedot

Valvonta-ajon tunnus ja nimi **6181 PELTOALAVALVONTA 2017 2. OTOS**Ensisijainen viljelijä **Ala-Herttuala Rolf Gustav**Puhelinnumero **04577303219**Tilatunnus **086118418**Tilakeskuksen osoite **Orilähteentie 100b**Sijaintikunta **Hausjärvi**Tapahtumaan osallistuvat tarkastajat **★ Korpinen Armi**

Otannassa painotetut tekijät (Ositteet)

1. Tila on tullut valvontaan riskimallin perusteella, jonka osatekijöinä (erilaisin painotuksin) ovat seuraavat tiedot: Kasvulohkojen lkm, ympäristökorvauksen haettu summa, hukkakaura, tukityyppien lkm, viherryttämisen peltoala, ympäristösopimusten lkm, pohjavesilohkojen lkm, monimuotoisuuspelto maisema, tilapäisesti viljelemätön ala.

Valvonnan havainnot ja laskennan tulos 086118418 Ala-Herttua Rolf Gustav

Vuosi

2017

Havaitut puutteet

Tuloslaskelma

Tukioikeuksien varantoon vienti

Valvontatapahtumat

▶ 6181 PELTOALAVALVONTA 2017 2. OTOS

▶ 6210 KASVIPEITTEISYYSVALVONTA 2017

▼ 6244 TALVIAIKAINEN ASIAKIRJAVALVONTA 2017

Aiempiin vuosiin kohdistuva pinta-alavirhe

Tilatasolla huomioitavat puutteet

Ei havaittuja puutteita.

Ehdot ja vaatimukset, joilla puutteita

▼ 59. Lohkolla ei ole voimassa olevaa viljavuustutkimusta. (VNa 235/2015 18 § ja MMMa 327/2015 6 §)

Lohko	Pinta-ala (ha)	Lisätiedot
086 01393 15 Simola	2,27	

Valvontatapahtumat

▼ 6181 PELTOALAVALVONTA 2017 2. OTOS

Aiempiin vuosiin kohdistuva pinta-alavirhe

Tilatasolla huomioitavat puutteet

▼ 35. Tilalla käytössä ollutta kasvinsuojeluruiskua ei ole testattu tai uusi ruisku ei ole ehtojen mukainen. (VNa 235/2015 11, 26 ja 40 §, VNa 237/2015 14 §)

- Sanktio: 20% 01.06.2017

▶ 44. Kaikkea maatalousmaata ei ole ilmoitettu. (Asetus (EU) N:o 640/2014 artikla 16)

Ehdot ja vaatimukset, joilla puutteita

▶ 7.3. Lohkon kasvinsuojelusta ei ole huolehdittu tai korjuu- ja markkinakelpoisen sadon tuottaminen ei ole mahdollista. (VNa 235/2015 18 §, VNa 237/2015 16 §, VNa 4/2015 12 §, MMMa 234/2017 5 §)

▼ 12.2. Luonnonhoitopeltonurmea on lannoitettu kylvön jälkeen. (MMMa 327/2015 17 §)

Lohko	Pinta-ala (ha)	Lisätiedot
086 04189 95 A (2) Toinila	0,48	

▶ 29. Lohkolla ei ole kirjallista viljelysuunnitelmaa. (VNa 235/2015 18 §)

▶ 8.3. Vesistön varrella ei ole 3 m leveää nurmi-, heinä tai niittykasvillisuuden peittämää suojakaistaa tai suojakaistaa on lannoitettu tai käsitelty kasvinsuojeluaineilla. (VNa 235/2015 18 §, MMMa 237/2015 30 §)

Vuosi

2017

Havaitut puutteet

Tuloslaskelma

Tukioikeuksien varantoon vienti

Tuet

▶ Perustuki ja viherryttämistuki 6 509,58 €

▶ Nuoren viljelijän tuki 1 746,08 €

▶ Peltokasvipalkkio 1 133,94 €

▶ Luonnonhaittakorvaus 7 269,63 €

▼ Ympäristökorvaus 1 590,01 €

▶ Huomautuksia 12 kpl

▶ Peltojen talviaikainen kasvipeitteisyys, 40 % alueen sitoumusalasta (Kohdentamisalue) 464,93€

▶ RTK, peltoviljelykasvit (Koko maa) 1 035,44€

▶ Ympäristönhoitonurmet, luonnonhoitopeltonurmi (Kohdentamisalue) 89,64€

▶ Peltojen talviaikainen kasvipeitteisyys, 60 % alueen sitoumusalasta (Kohdentamisalue) 0,00€

▼ Huomautuksia 12 kpl

! Korvaushakemus on toimitettu myöhästyneenä. Kokonaiskorvausta alennetaan 1 % työpäivää kohti. (EU 640/2013 artikla 13)

! Valvonnassa hyväksytty pinta-ala on pienempi kuin haettu ala. Erotus on yli 3 % tai 2 ha. Korvausta vähennetään siitä kasvilajiryhmästä, jossa pinta-alavirhe on todettu. Vähennys tehdään kaksinkertaisella prosentilla, joka on laskettu valvonnassa hylätyn ja hyväksytyt alan perusteella. (EU 640/2014 artikla 19)

! Kasvipeitteisyysprosentin laskennassa käytettävä sitoumuspinta-ala on laskettu uudelleen valvonnan tiedoilla.

! Todettu kasvipeitteisyysprosentti oikeuttaa alempaan korvaustasoon kuin ilmoitettu kasvipeitteisyysprosentti. Kohdentamisalueen kasvipeitteisyystoimenpiteen korvaukseen aiheutuu 10 % sanktio jokaista pudonnutta kasvipeitteisyysluokkaa kohti.

! Kaikkea maatalousmaata ei ole ilmoitettu. Korvausta vähennetään tämän seurauksena 1-3 %. (EU 640/2014 artikla 16)

! Korvausta on alennettu ylivoimaisen esteen vähennyksen perusteella. (EU 640/2014 artikla 4)

! Luonnonhoitopeltonurmea on lannoitettu kylvön jälkeen. Lohkolle ei makseta toimenpiteen korvausta. (MMM 327/2015 17 §)

! Lohkolla ei ole kirjallista viljelysuunnitelmaa. Ravinteiden tasapainoisen käytön korvausta vähennetään 1 - 20 %. (VNa 235/2015 18 § ja MMM 327/2015 5 §)

! Tilalla käytössä ollut kasvinsuojeluruiskua ei ole testattu tai uusi ruisku ei ole ehtojen mukainen. Perustason noudattamatta jättämisen takia ravinteiden tasapainoisen käytön korvausta vähennetään 20 %. (VNa 235/2015 11, 26 ja 40 §, VNa 237/2015 14 §)

! Lohkolla ei ole voimassa olevaa viljavuustutkimusta. Ravinteiden tasapainoisen käytön korvausta vähennetään 1-25 %. (VNa 235/2015 18 § ja MMM 327/2015 6 §)

! Lohkon kasvinsuojelusta ei ole huolehdittu tai korjuu- ja markkinakelpoisen sadon tuottaminen ei ole mahdollista. Perustason noudattamatta jättämisen takia korvausta vähennetään. (VNa 235/2015 18 §, VNa 237/2015 16 §, VNa 4/2015 12 §, MMM 234/2017 5 §)

! Vesistön varrella ei ole 3 m leveää nurmi-, heinä tai niittykasvillisuuden peittämää suojakaistaa tai suojakaistaa on lannoitettu tai käsitelty kasvinsuojeluaineilla. Ravinteiden tasapainoisen käytön korvausta vähennetään 1 - 20 %. (VNa 235/2015 18 §, MMM 327/2015 30 §)

Ravinteiden tasapainoinen käyttö (RTK)

Tukitaso

Tukitaso 54,00 €/ha

Tuloslaskelma

Tuloslaskelman vaihe	Euro	Pinta-ala (ha)	Prosentti	Pinta-alasanktion kerroin
Haettu ala, ha i		35,13		
Pinta-alaero i		-1,51	4,49	
Hyväksytty ala, ha i		33,62		
Välisumma	1 815,48			
Poikkeuskäsittelyn kautta tulleet vähennykset i	-100,00			
Välisumma	1 715,48			
Pinta-alasanktio i	-154,05		8,98	2,00
Välisumma	1 561,43			
▶ Tukiehtorikkomuksesta aiheutunut seuraamus i	-494,19		31,65	
Välisumma	1 067,24			
Myöhästymispäivät i	-21,34		2,00	
Välisumma	1 045,90			
Ilmoittamaton maatalousmaa i	-10,46		1,00	
Välisumma	1 035,44			
Myönnetty tuki i	1 035,44			

Tukitaso

Tukitaso 54,00 €/ha

Tuloslaskelma

Hylkää hakemus



Hyväksy hakemus

Laskennan huomautukset

Tarkisteet

Poikkeustilanteiden käsittely

Lisää uusi poikkeustilanne

Poikkeustilanne	Syykoodi	Tarkenne	Viranomaisen ratkaisu	Toiminnot
▶ Ylivoimainen este	Ylivoimainen este	RTK: Peltokasvit	100,00 €	 

Käsittelijän tukikohtaiset kommentit


Omat muistiinpanot (ei päätöstulosteelle)

Poikkeuskäsittelyn kautta tulleet vähennykset 

-100,00

Välisumma

1 715,48

Pinta-alasanktio 

-154,05

8,98

2,00

Välisumma

1 561,43

Tukitaso

Tukitaso 54,00 €/ha

Tuloslaskelma

Tuloslaskelman vaihe	Euro	Pinta-ala (ha)	Prosentti	Pinta-alasanktion kerroin
Haettu ala, ha i		35,13		
Pinta-alaero i		-1,51	4,49	
Hyväksytty ala, ha i		33,62		
Välisumma	1 815,48			
Poikkeuskäsittelyn kautta tulleet vähennykset i	-100,00			
Välisumma	1 715,48			
Pinta-alasanktio i	-154,05		8,98	2,00
Välisumma	1 561,43			
► Tukiehtorikkomuksesta aiheutunut seuraamus i	-494,19		31,65	
Välisumma	1 067,24			
Myöhästymispäivät i	-21,34		2,00	
Välisumma	1 045,90			
Ilmoittamaton maatalousmaa i	-10,46		1,00	
Välisumma	1 035,44			
Myönnetty tuki i	1 035,44			

→ Tukiehtopuutteiden sanktiointi



- **Lohkokohtaisten** vaatimusten tarkastelu

- Lohkokohtainen vähennys (pelkästään RTK)

- Tarkastellaan pääsääntöisesti kaikkia tilan peltolohkoja (myös niitä, jotka eivät saa tukea). Ehtorikkomusalaa verrataan ehtokohtaisesti alaan, jota vaatimus koskee.

- Viljelysuunnitelma (20 %)

- Lohkokohtaiset muistiinpanot (25 %)

- Viljavuustutkimus (25 %)

- Suojakaista (20 %)

- » Vaadittu / hyväksytyt suojakaistan metrimäärä

- Tilatason vähennys (kaikki toimenpiteet)

- Valvottavan ehdon mukainen (kiinteä) sanktioprosentti

- Esim. *tilalla on voimassa olevia viljavuustutkimuksia (%-vähennys korvaukseen, 25 %)*

Välisumma 1 561,43

▼ Tukehtorikkomuksesta aiheutunut seuraamus ⓘ -494,19 31,65

Tukehtorikkomus	Laajuus	Seuraamusprosentti
RTK:n tukiehdon lohko kohtainen seuraamus - Lohkolla ei ole kirjallista viljelysuunnitelmaa. (VNa 235/2015 18 §)	3,7 ha / 36,64 ha = 10,1 %	2,02
RTK:n perustason lohko kohtainen seuraamus	2,27 ha / 36,64 ha = 6,2 %	3,00
RTK:n suojakaistan tukiehtoseuraamus - Vesistön varrella ei ole 3 m leveää nurmi-, heinä tai niittykasvillisuuden peittämää suojakaistaa tai suojakaistaa on lannoitettu tai käsitelty kasvinsuojeluaineilla. (VNa 235/2015 18 §, MMMa 237/2015 30 §)	170 m / 670 m = 25,37 %	5,07
RTK:n tukiehdon lohko kohtainen seuraamus - Lohkolla ei ole voimassa olevaa viljavuustutkimusta. (VNa 235/2015 18 § ja MMMa 327/2015 6 §)	2,27 ha / 36,41 ha = 6,23 %	1,56

Välisumma 1 067,24

→ Tukiehtopuutteiden sanktiointi

Ilmoitettu ala

Haettu ala

Todettu
ala

Pinta-ala-
sanktio

Leikattu
tuki

Tukiehto-
sanktiot

Muut
sanktiot

Lopullinen
tuki

- **Perustason** vaatimusten tarkastelu

Perustason ehtoja pitää noudattaa kaikilla lohkoilla, mutta ehdot eivät ole maksun perusteena

- Tarkastelussa mukana kaikki tilan peltoalaan kuuluvat kasvulohkot (RTK) ja muissa toimenpiteissä kasvilajiryhmään kuuluvat kasvulohkot
- Lasketaan ehtorikkomuksen osuus kokonaisalasta/kasvilajiryhmän todetusta pinta-alasta
- Seuraamus-% määritetään oheisen taulukon mukaisesti
- Esim. valvontakysymys *kasvinsuojelusta on huolehdittu tarkoituksenmukaisella tavalla*
- **Perustason seuraamus tilatason ehdon noudattamatta jättämisestä** (kiinteä sanktio-%)

%-osuus pinta-alasta	Perustason seuraamusprosentti
< 5	1
5–9	3
10–14	5
15–24	10
25–39	15
40–59	25
60–79	40
80–100	60

Välisumma 1 561,43

▼ Tukiehtorikkomuksesta aiheutunut seuraamus ⓘ -494,19 31,65

Tukiehtorikkomus	Laajuus	Seuraamusprosentti
RTK:n tukiehdon lohko-kohtainen seuraamus - Lohkolla ei ole kirjallista viljelysuunnitelmaa. (VNa 235/2015 18 §)	3,7 ha / 36,64 ha = 10,1 %	2,02
RTK:n perustason lohko-kohtainen seuraamus	2,27 ha / 36,64 ha = 6,2 %	3,00
RTK:n suojakaistan tukiehtoseuraamus - Vesistön varrella ei ole 3 m leveää nurmi-, heinä tai niittykasvillisuuden peittämää suojakaistaa tai suojakaistaa on lannoitettu tai käsitelty kasvinsuojeluaineilla. (VNa 235/2015 18 §, MMMa 237/2015 30 §)	170 m / 670 m = 25,37 %	5,07
RTK:n tukiehdon lohko-kohtainen seuraamus - Lohkolla ei ole voimassa olevaa viljavuustutkimusta. (VNa 235/2015 18 § ja MMMa 327/2015 6 §)	2,27 ha / 36,41 ha = 6,23 %	1,56

Välisumma 1 067,24

Tukitaso

Tukitaso 54,00 €/ha

Tuloslaskelma

Tuloslaskelman vaihe	Euro	Pinta-ala (ha)	Prosentti	Pinta-alasanktion kerroin
Haettu ala, ha i		35,13		
Pinta-alaero i		-1,51	4,49	
Hyväksytty ala, ha i		33,62		
Välisumma	1 815,48			
Poikkeuskäsittelyn kautta tulleet vähennykset i	-100,00			
Välisumma	1 715,48			
Pinta-alasanktio i	-154,05		8,98	2,00
Välisumma	1 561,43			
► Tukiehtorikkomuksesta aiheutunut seuraamus i	-494,19		31,65	
Välisumma	1 067,24			
Myöhästymispäivät i	-21,34		2,00	
Välisumma	1 045,90			
Ilmoittamaton maatalousmaa i	-10,46		1,00	
Välisumma	1 035,44			
Myönnetty tuki i	1 035,44			

Välisumma	1 067,24	
Myöhästymispäivät i	-21,34	2,00
Välisumma	1 045,90	
Ilmoittamaton maatalousmaa i	-10,46	1,00
Välisumma	1 035,44	
Myönnetty tuki i	1 035,44	

Lohkokohtaiset toimenpiteet / Luonnonhoitopeltonurmi

Tukitaso

Tukitaso 120,00 €/ha

Tuloslaskelma

Tuloslaskelman vaihe	Euro	Pinta-ala (ha)	Prosentti	Pinta-alasanktion kerroin
Haettu ala, ha i		1,49		
Pinta-alaero i		-0,08	5,67	
Hyväksytty ala, ha i		1,41		
Välisumma	169,20			
Pinta-alasanktio i	-19,20		11,35	2,00
Välisumma	150,00			
Tukiehorikkomuksen vuoksi hylätty pinta-ala i	-57,60	-0,48		
Välisumma	92,40			
► Tukiehorikkomuksesta aiheutunut seuraamus i	-2,77		3,00	
Välisumma	89,63			
Myöhästymispäivät i	-1,79		2,00	
Välisumma	87,84			
Ilmoittamaton maatalousmaa i	-0,88		1,00	
Välisumma	86,96			
Myönnetty tuki i	86,96			

Tukiehtorikkomuksen seurauksena kasvulohkon pinta-alan mukainen tuki leikataan pois

Välisumma

150,00

Tukiehtorikkomuksen vuoksi hylätty pinta-ala ⓘ

-57,60

-0,48

Välisumma

92,40

▼ Tukiehtorikkomuksesta aiheutunut seuraamus ⓘ

-2,77

3,00

Tukiehtorikkomus	Laajuus	Seuraamusprosentti
Perustason lohkoittainen seuraamus	0,08 ha / 1,41 ha = 5,67 %	3,00

Välisumma

89,63

Perustason vaatimuksen rikkomuksen seurauksena lasketaan poikkeama suhteessa ***kasvilajiryhmän*** pinta-alaan ja määritetään prosenttisanktio.

Kasvipeitteisyys

▼ Ympäristökorvaus 1 587,33 €

▶ Huomautuksia 12 kpl

▶ Peltojen talviaikainen kasvipeitteisyys, 40 % alueen sitoumusalasta (Kohdentamisalue) 464,93€

▶ RTK, peltoviljelykasvit (Koko maa) 1 035,44€

▶ Ympäristönhoitonurmet, luonnonhoitopeltonurmi (Kohdentamisalue) 86,96€

▶ Peltojen talviaikainen kasvipeitteisyys, 60 % alueen sitoumusalasta (Kohdentamisalue) 0,00€

Tukitaso

Tukitaso 18,00 €/ha

Pinta-alasanktio maksun perusteena olevien kasvulohkojen kautta

Tuloslaskelma

Tuloslaskelman vaihe	Euro	Pinta-ala (ha)	Prosentti	Pinta-alasanktion kerroin						
Pinta-alaero ⓘ		-1,51	4,49							
Hyväksytty ala, ha ⓘ		33,62								
Välisumma	605,16									
Pinta-alasanktio ⓘ	-54,34		8,98	2,00						
Välisumma	550,82									
▼ Tukiehorikkomuksesta aiheutunut seuraamus ⓘ	-71,61		13,00							
<table border="1"> <thead> <tr> <th>Tukiehorikkomus</th> <th>Laajuus</th> <th>Seuraamusprosentti</th> </tr> </thead> <tbody> <tr> <td>Perustason lohko kohtainen seuraamus</td> <td>2,27 ha / 33,62 ha = 6,75 %</td> <td>3,00</td> </tr> </tbody> </table>					Tukiehorikkomus	Laajuus	Seuraamusprosentti	Perustason lohko kohtainen seuraamus	2,27 ha / 33,62 ha = 6,75 %	3,00
Tukiehorikkomus	Laajuus	Seuraamusprosentti								
Perustason lohko kohtainen seuraamus	2,27 ha / 33,62 ha = 6,75 %	3,00								
Välisumma	479,21									
Myöhästymispäivät ⓘ										
Välisumma										
Ilmoittamaton maatalousmaa ⓘ										
Välisumma	464,93									
Myönnetty tuki ⓘ	464,93									

Kasvipeitteisyys on pudonnut valvonnan seurauksena 60 % → 40 % → sanktio 10 %. Lisäksi perustason seuraamus 3 %, yht. 13 %



Kiitos!

Maaseutuvirasto
Alvar Aallon katu 5
PL 405, 60101
SEINÄJOKI
www.mavi.fi

Tukilaskenta

